

# Styrket lokalt udtagnings-setup

Gunilla Ørbech, konsulent i KL

Vandmiljøkonference, Vejle  
30.-31. oktober 2023






# Historisk grøn omstilling af vores arealer

- Teknologirådet har opgjort, at vi skal bruge 140 pct. af Danmarks areal til alle vores vedtagne planer og mål.
- Det kræver planlægning, prioritering og multifunktionel tilgang.
- Udtagningsprojekter udgør en væsentlig del af arealpuslespillet og har stort multifunktionelt potentiale.

KL





# Fælles indspil fra DN, L&F og KL

- Indspil til landbrugsforhandlingerne i 2021, hvor vi foreslår et setup, der kan være med til at sætte tempo på udtagningen af landbrugsjord.
- Bygger oven på det eksisterende VOS-setup og oplandskonsulentorganiseringen.
- Der lægges op til, at VOS'erne skal koordinere og sikre fremdrift på tværs af virkemidler og projektdrivende udtagningsaktører.
- Landbrugsaftalen indeholder flere elementer fra det fælles indspil.

# Forslag til etablering af nyt setup

For effektiv udtagning af landbrugsjord

Danmarks  
Naturfredningsforening



KL

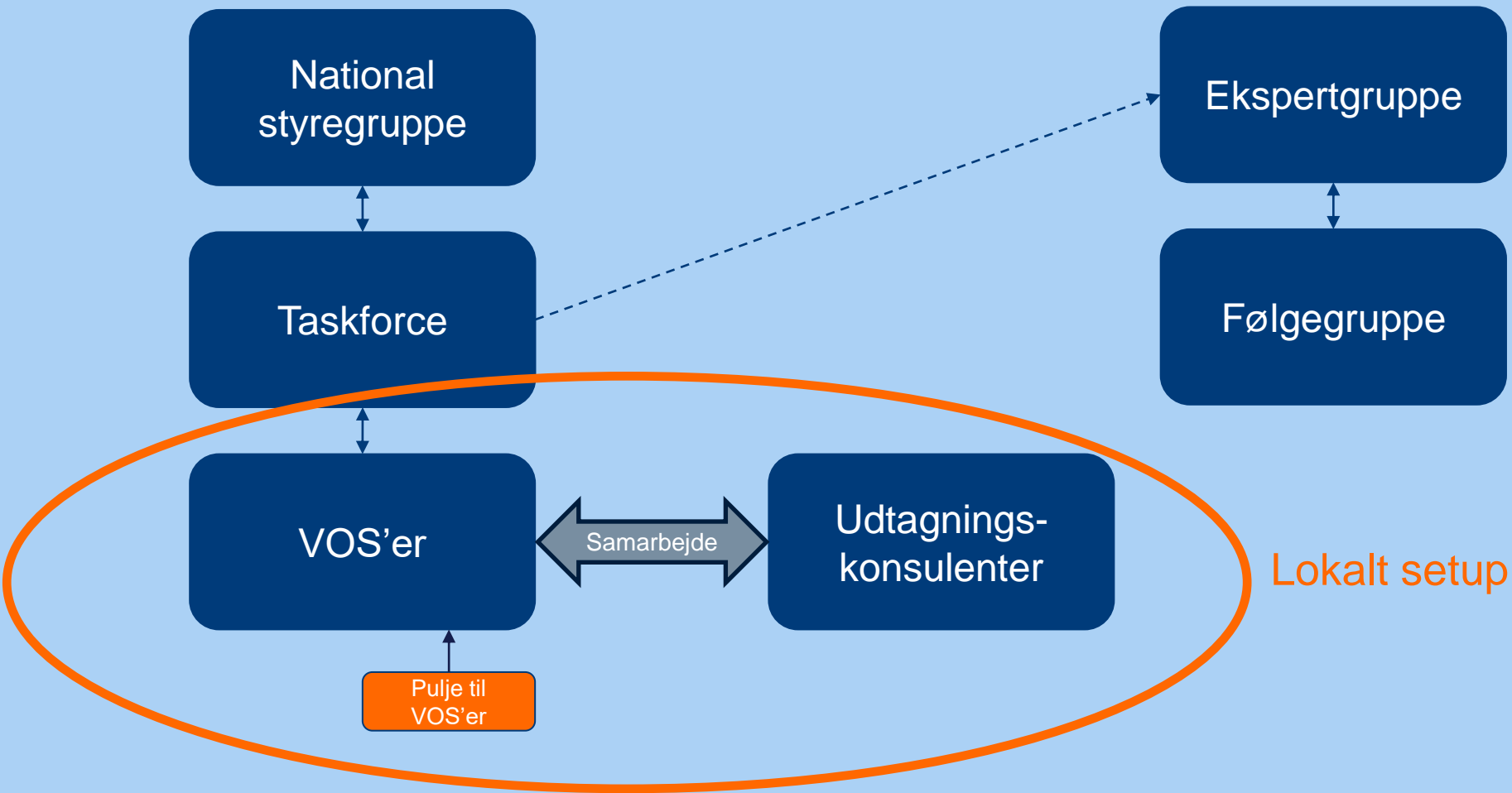
# Mål for udtagning i landbrugsaftalen

- Historisk bred og bindende aftale indgået den 4. oktober 2021 mellem regeringen (S) og V, DF, SF, RV, EL, K, NB, LA and KD.
- Fastsætter mål om udtagning af 100.000 ha lavbundsjarde inkl. randarealer inden 2030 og reduktion i udledningen af kvælstof på 10.400 tons inden 2027.
- Aftalen udløber i 2030 og skal genbesøges i 2023 eller 2024.



Kilde: fvm.dk

# Organisering af udtagningsindsatsen



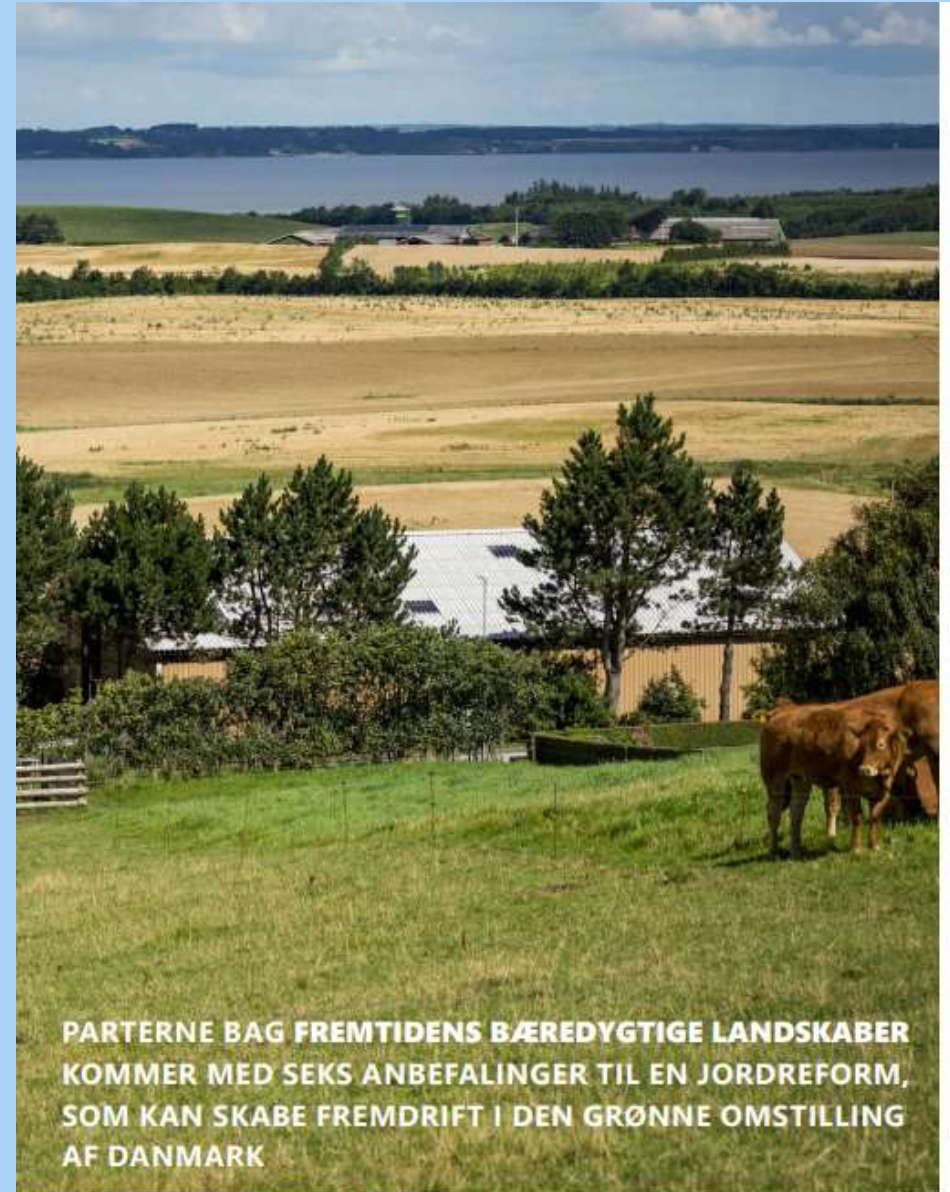


# Anbefalinger - Fremtidens Bæredygtige Landskaber

Nov. 2022: 6 anbefalinger til en jordreform, der kan skabe fremdrift i den grønne omstilling af landet.

## Anbefaling 3:

*”VOS’erne skal sikre grundlaget for, at lokale projekter og udtagnings-indsatser spiller sammen på tværs af kommunerne.”*



PARTERNE BAG FREMTIDENS BÆREDYGTIGE LANDSKABER KOMMER MED SEKS ANBEFALINGER TIL EN JORDREFORM, SOM KAN SKABE FREMDRIFT I DEN GRØNNE OMSTILLING AF DANMARK



# Anbefalinger – ekspertgruppen og taskforce

- Ekspertgruppens første delrapport offentliggjort 22. aug. → 12 anbefalinger fordelt på 4 kategorier.
- KL: Gode anbefalinger – nu skal regler, rammer og økonomi følge med.
- Anbefalinger vedr. projektnære udfordringer er på vej fra Taskforcen.
- Første møde i Forum for klima- og kvælstofudtagning blev afholdt den 4. oktober.



12 anbefalinger til at  
**udtage mest  
muligt kulstofrig  
lavbundsjord  
hurtigst muligt**

Afrapportering fra ekspertgruppen  
for udtagning af lavbundsjord

Anbefaling 5: *”Finansiering af de udvidede VOS’er udmøntes så hurtigt som muligt, så det koordinerende arbejde kan sættes i gang.”*

*”Det evalueres, om den allerede afsatte finansiering af VOS’ernes arbejde er tilstrækkelig, og yderligere midler afsættes, hvis nødvendigt.”*

Delrapport 1



# FLI-puljen - tilskudspulje på vej til VOS'er

- I forlængelse af landbrugsaftalen er der afsat midler på FL23 til VOS'ernes/kommunernes faciliterende rolle ifm. udtagning af lavbundsjorder og de kollektive kvælstofvirkemidler.
- Der ydes tilsagn i 2 år til VOS formandskommuner.
- Puljen er målrettet oplande med større lavbundsarealer og kvælstofindsatsbehov, dvs. størst potentiale for reduktion af udledning af drivhusgasser og kvælstof.

KL

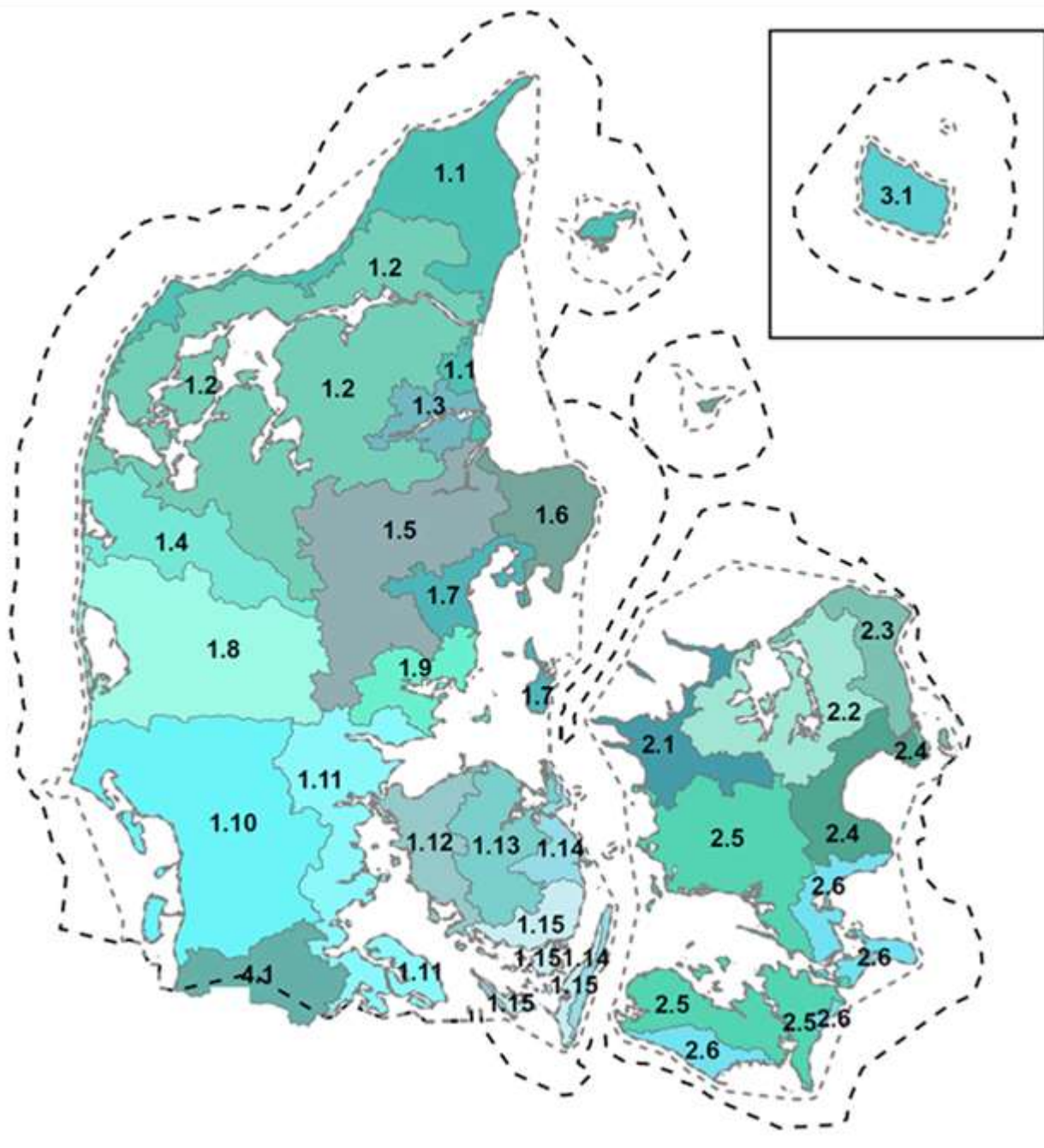




# FLI-puljen - tilskudspulje på vej til VOS'er

- Udkast til bekendtgørelse om administration af tilskudspuljen forventes i høring inden nytår. Ansøgningsrunde primo 2024.
- Forventninger til tilskudsberettigede udgifter:
  - Administration ifm. sekretariatsledelse og sekretariatsbetjening
  - Planlægning, rådgivning og vejledning.
  - Koordinering af understøttende projekter
  - Kapacitetsopbygning
  - Konsulentydelse
  - Opsøgende indsatser
  - Tværgående samarbejder
  - Mødeaktiviteter, transportudgifter mv.
  - Andet arbejde relateret til facilitering





**Vandområdedistrikt Jylland og Fyn**

- 1.1 Nordlige Kattegat, Skagerrak
- 1.2 Limfjorden
- 1.3 Mariager Fjord
- 1.4 Nissum Fjord
- 1.5 Randers Fjord
- 1.6 Djursland
- 1.7 Århus Bugt

- 1.8 Ringkøbing Fjord
- 1.9 Horsens Fjord
- 1.10 Vadehavet
- 1.11 Lillebælt/Jylland
- 1.12 Lillebælt/Fyn
- 1.13 Odense Fjord
- 1.14 Storebælt
- 1.15 Det Sydfynske Øhav

**Vandområdedistrikt Sjælland**

- 2.1 Kalundborg
- 2.2 Isefjord og Roskilde Fjord
- 2.3 Øresund
- 2.4 Køge Bugt
- 2.5 Smålandsfarvandet
- 2.6 Østersøen

**Vandområdedistrikt Bornholm**

- 3.1 Bornholm

**Internationalt vandområdedistrikt**

- 4.1 Vidå-Kruså



# Tak

Gunilla Ørbech, konsulent, KL

[GUNI@kl.dk](mailto:GUNI@kl.dk), tlf. 3370 3538

The logo for KL (Kommunernes Landsforening) is displayed in a dark blue, bold, sans-serif font. It consists of the letters 'K' and 'L' joined together. The 'K' has a distinctive shape with a diagonal stroke that meets the vertical stem. The 'L' is a simple, blocky letter with a horizontal base and a vertical stem.